

Схема геодезических построений

778 Кичино

789 Поповское

756
Глушовское

4070.59

35:23-6.21
35:23-6.937















35:23:0103013

35:23-6.143

35:23-6.157
35:23-6.937

М 1:2000

Условные обозначения:

- | | | | | | |
|--|---|---|--|--|--|
|  778 Кичино | - геодезический пункт с известными координатами |  | - базисное направление |  12064,20 | - расстояние от базовой станции до ближайшей характерной точки объекта кадастровых работ |
|  | - уточняемая часть границы земельного участка, объекта капитального строительства |  | - существующая часть границы земельного участка |  | - обозначение характерной точки границы земельного участка |
|  | - существующая часть границы земельного участка, прекращающая существование |  | - существующая часть границы объекта капитального строительства |  | - обозначение характерной точки контура здания |
|  | - граница кадастрового квартала |  | - обозначение земельного участка |  | - обозначение существующей точки границы земельного участка, прекращающей свое существование |
| 35:23:0103013 | - обозначение кадастрового квартала |  | - обозначение здания, сооружения, объекта незавершенного строительства |  | - обозначение исходного земельного участка |