



Общество с ограниченной ответственностью  
«МЕРИДИАН-ГЕО»

УТВЕРЖДЕНО

\_\_\_\_\_

от « \_\_\_\_ » \_\_\_\_\_ 20\_\_ г. № \_\_\_\_\_

**ДОКУМЕНТАЦИЯ ПО ПЛАНИРОВКЕ ТЕРРИТОРИИ  
(ПРОЕКТ МЕЖЕВАНИЯ ТЕРРИТОРИИ)  
ДЛЯ ЭКСПЛУАТАЦИИ ОБЪЕКТА «КРАНОВЫЙ УЗЕЛ ГО-7  
МАГИСТРАЛЬНОГО ГАЗОПРОВОДА «ВОЛОГДА-ЧЕРЕПОВЕЦ» И  
ПОДЪЕЗДНАЯ ДОРОГА К НЕМУ»**

**Книга 2  
Материалы по обоснованию  
проекта межевания территории**

Договор подряда от 03.07.2018 № 06-18  
с ООО «Газпром трансгаз Ухта»

Генеральный директор ООО «Меридиан-Гео»



  
О.А. Лисовой

Сыктывкар 2019

## Содержание

Состав проекта	3
1 Чертеж по обоснованию проекта межевания с отображением границ существующих земельных участков и объектов капитального строительства	4
2 Чертеж по обоснованию проекта межевания с отображением границы лесничеств, лесопарков, участковых лесничеств, лесных кварталов, лесотаксационных выделов или частей лесотаксационных выделов	6

## Состав проекта

Номер книги	Наименование
1	Проект межевания территории. Основная часть
2	<b>Материалы по обоснованию проекта межевания территории</b>

# ЧЕРТЕЖ ПО ОБОСНОВАНИЮ ПРОЕКТА МЕЖЕВАНИЯ ТЕРРИТОРИИ

## СХЕМА РАСПОЛОЖЕНИЯ ЗЕМЕЛЬНОГО УЧАСТКА

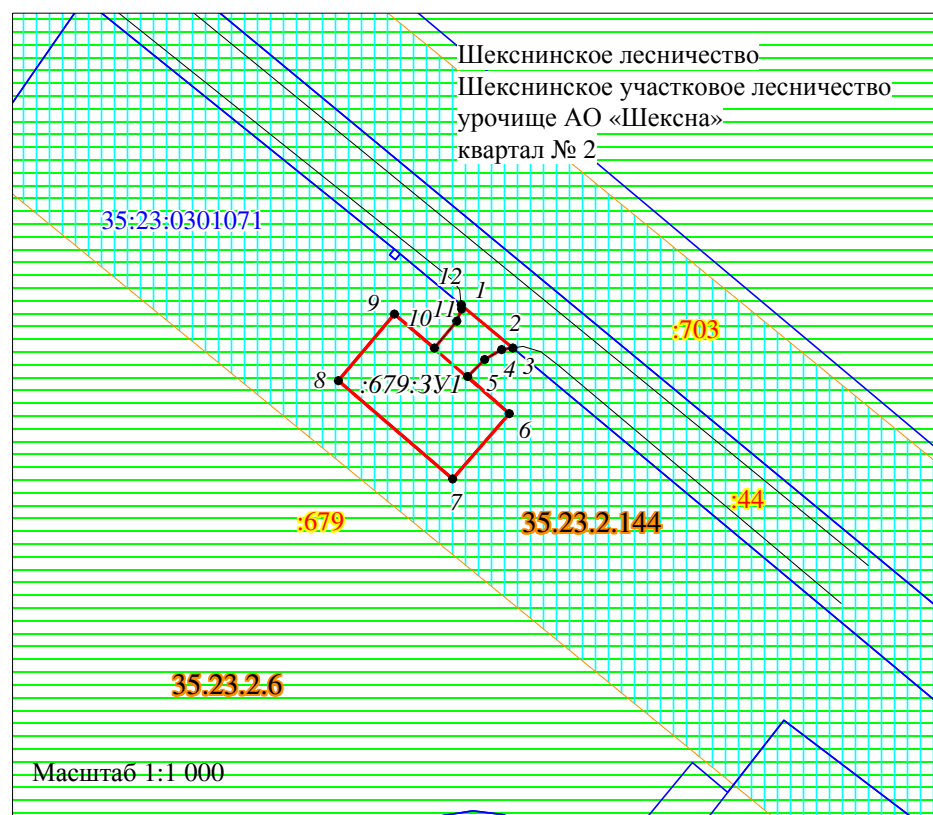


### УСЛОВНЫЕ ОБОЗНАЧЕНИЯ



- граница земельного участка для эксплуатации объекта  
«Крановый узел ГО-7 магистрального газопровода «Вологда-Череповец»  
и подъездная дорога к нему»







# ЧЕРТЕЖ ПО ОБОСНОВАНИЮ ПРОЕКТА МЕЖЕВАНИЯ ТЕРРИТОРИИ



## Примечания:

1. Чертеж разработан на топографической основе, выполненной ООО "Меридиан-Гео" в 2019 году;
2. В границе проекта межевания территории ООПТ федерального, регионального и местного значения ОТСУТСТВУЮТ;
3. Объекты культурного наследия в границах проекта межевания территории ОТСУТСТВУЮТ.

## УСЛОВНЫЕ ОБОЗНАЧЕНИЯ:

-  - граница образуемого земельного участка для эксплуатации объекта «Крановый узел ГО-7 магистрального газопровода «Вологда - Череповец» и подъездная дорога к нему»;
-  - граница существующего земельного участка, сведения о котором имеются в ЕГРН;
- 35:23:0301071 - номер кадастрового квартала;
-  :679 - номер существующего земельного участка;
- :679:3У1 - обозначение образуемого земельного участка с указанием порядкового номера контура;
-  35.23.2.144 - реестровый номер установленных границ охранных зон;
-  - обозначение охранной зоны газопровода «Вологда-Череповец» с реестровым номером границ 35.23.2.144
-  - обозначение водоохранной зоны Рыбинского водохранилища с реестровым номером границ 35.23.2.6.

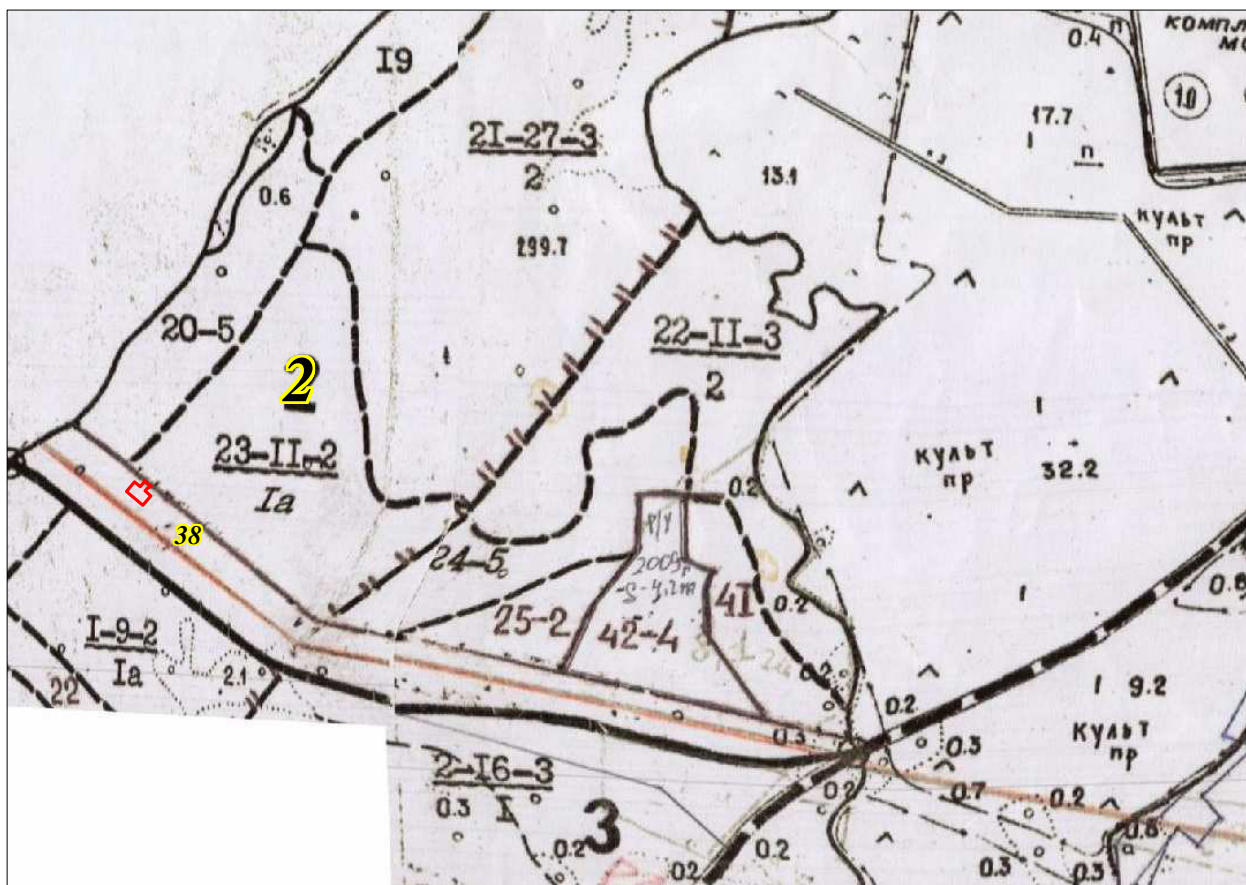
с




Субъект Российской Федерации	Вологодская область
Муниципальное образование	Шекснинский муниципальный район
Категория земель	Земли лесного фонда
Лесничество (лесопарк)	Шекснинское лесничество
Участковое лесничество	Шекснинское участковое лесничество (урочище АО "Шексна")
Квартал, лесотаксационный выдел	квартал 2, выдел 38
Цель использования лесного участка	Для эксплуатации объекта: «Крановый узел ГО-7 магистрального газопровода «Вологда-Череповец» и подъездная дорога к нему»

Площадь 0,0274 га (274 кв.м)

Масштаб 1:10 000



#### УСЛОВНЫЕ ОБОЗНАЧЕНИЯ

-  - граница земельного участка для эксплуатации объекта;
- 2** - номер лесного квартала, в котором расположен земельный участок;
- 38** - номер лесотаксационного выдела.