



# АДМИНИСТРАЦИЯ ШЕКСНИНСКОГО МУНИЦИПАЛЬНОГО РАЙОНА

## ПОСТАНОВЛЕНИЕ

от 28.10.2021 года

п.Шексна

№ 1387

### **О выдаче разрешения ООО «АКВА-ДЕЛЬТА» на использование земель или земельных участков, находящихся в муниципальной собственности или государственная собственность на которые не разграничена**

Рассмотрев заявление общества с ограниченной ответственностью «АКВА-ДЕЛЬТА», руководствуясь статьями 39.33, 39.34 Земельного кодекса Российской Федерации, статьей 32.2 Устава Шекснинского муниципального района,

#### **ПОСТАНОВЛЯЮ:**

1. Выдать обществу с ограниченной ответственностью «АКВА-ДЕЛЬТА» (ИНН 7810458320, ОГРН 1167847273263, юридический адрес: г. Санкт-Петербург, набережная Обводного канала, д. 96, литер А, помещение 11Н) в целях проведения инженерных изысканий в рамках муниципального контракта «Выполнение проектных и изыскательских работ по объекту «Канализация по ул. Заречная, Садовая, Набережная в д. Нифантово Шекснинского района Вологодской области» разрешение сроком с 20 октября 2021 года по 30 декабря 2021 года на использование:

части площадью 424,6 кв.м. земельного участка с кадастровым номером 35:23:0103012:4389 площадью 7344 кв.м., с разрешенным использованием «Автомобильный транспорт», расположенного на землях категории «земли населенных пунктов» по адресу: Российская Федерация, Вологодская область, р-н Шекснинский, сельское поселение Нифантовское, д. Нифантово, ул. Набережная;

части площадью 3550,9 кв.м. земельного участка с кадастровым номером 35:23:0103012:4389 площадью 7344 кв.м., с разрешенным использованием «Автомобильный транспорт», расположенного на землях категории «земли населенных пунктов» по адресу: Российская Федерация, Вологодская область, р-н Шекснинский, сельское поселение Нифантовское, д. Нифантово, ул. Набережная;

части площадью 675,5 кв.м. земельного участка с кадастровым номером 35:23:0103012:4387 площадью 2270 кв.м., с разрешенным использованием «Автомобильный транспорт», расположенного на землях категории «земли



населенных пунктов» по адресу: Российская Федерация, Вологодская область, р-н Шекснинский, сельское поселение Нифантовское, д. Нифантово, ул. Садовая;

части площадью 478,9 кв.м. земельного участка с кадастровым номером 35:23:0103012:4388 площадью 2229 кв.м., с разрешенным использованием «Автомобильный транспорт», расположенного на землях категории «земли населенных пунктов» по адресу: Российская Федерация, Вологодская область, р-н Шекснинский, сельское поселение Нифантовское, д. Нифантово, ул. Заречная

в соответствии с приложенной схемой границ земель или части земельного участка на кадастровом плане территории.

2. Особые условия использования:

данное разрешение не дает право на строительство или реконструкцию объекта капитального строительства;

действие разрешения на использование земель или земельных участков, находящихся в государственной или муниципальной собственности, досрочно прекращается со дня предоставления земельных участков гражданам или юридическим лицам, срок направления уполномоченным органом заявителю уведомления о предоставлении земельного участка таким лицам – 10 рабочих дней.

В случае, если использование земель или земельных участков, либо их части, на основании данного разрешения привело к порче либо уничтожению плодородного слоя почвы в границах таких земель или земельных участков, либо их части, лицу, которому выдано данное разрешение обязано:

привести такие земли или земельные участки, либо их части, в состояние, пригодное для их использования в соответствии с разрешенным использованием;

выполнить необходимые работы по рекультивации таких земель или земельных участков, либо их части.

В случае необходимости осуществления рубок деревьев, кустарников, расположенных в границах земельного участка, в отношении которого выдается разрешение, согласовать вырубку с администрацией Шекснинского муниципального района.

3. Настоящее постановление вступает в силу со дня его подписания.

Руководитель администрации  
Шекснинского муниципального района



С.М. Меньшиков

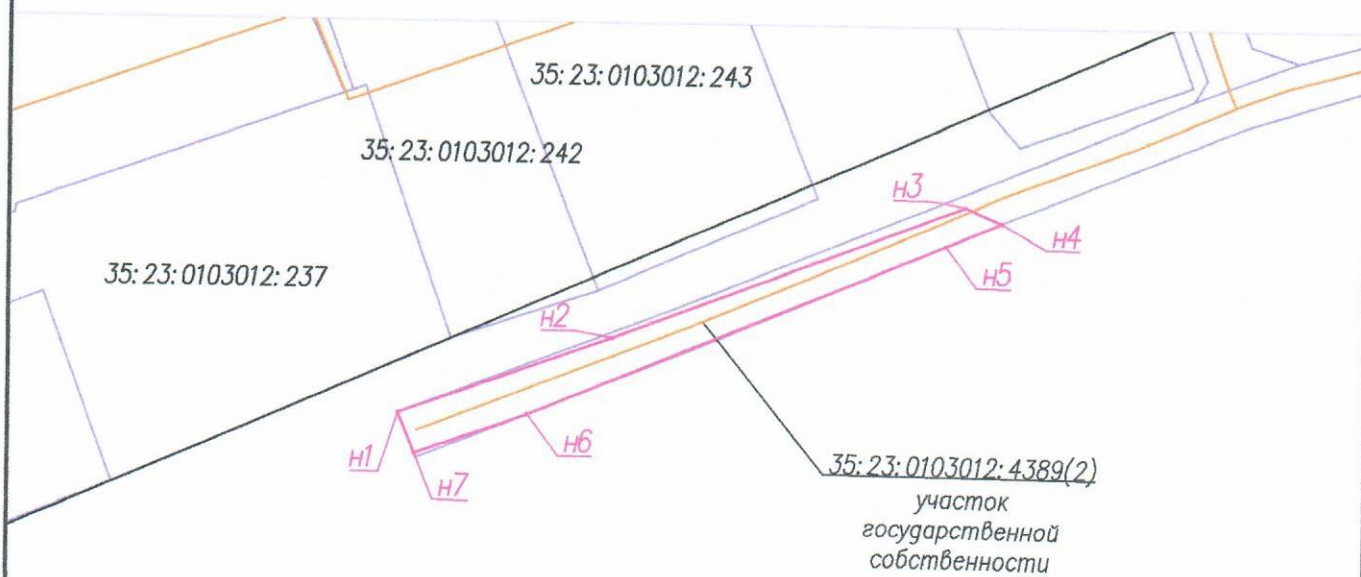


Схема границ земель или части земельного участка на кадастровом плане территории для размещения объекта: "Канализация по ул. Заречная, Садовая, Набережная в д. Нифантово Шекснинского района Вологодской области"

Условный номер земельного участка 35:23:0103012:4389(2)

Площадь земельного участка 424,6 кв.м

Обозначение характерных точек границ	Координаты, м	
	X	Y
н1	351435,2897	2244918,6083
н2	351445,7221	2244947,7966
н3	351464,0251	2244995,8344
н4	351461,8566	2245000,7526
н5	351458,6603	2244993,1359
н6	351435,2311	2244936,2166
н7	351429,7497	2244920,8805



Масштаб 1:1000

Система координат: МСК-35

Условные обозначения:



- вновь образованная часть границы, сведения о которой достаточны для определения ее местоположения
- существующая часть границы, имеющиеся в ЕГРН, сведения о которой достаточны для определения ее местоположения
- обозначение характерной точки границы, сведения о которой позволяют однозначно определить ее положение на местности

35:23:0103012

— номер кадастрового квартала

35:23:0103012:4389

— номер кадастрового участка



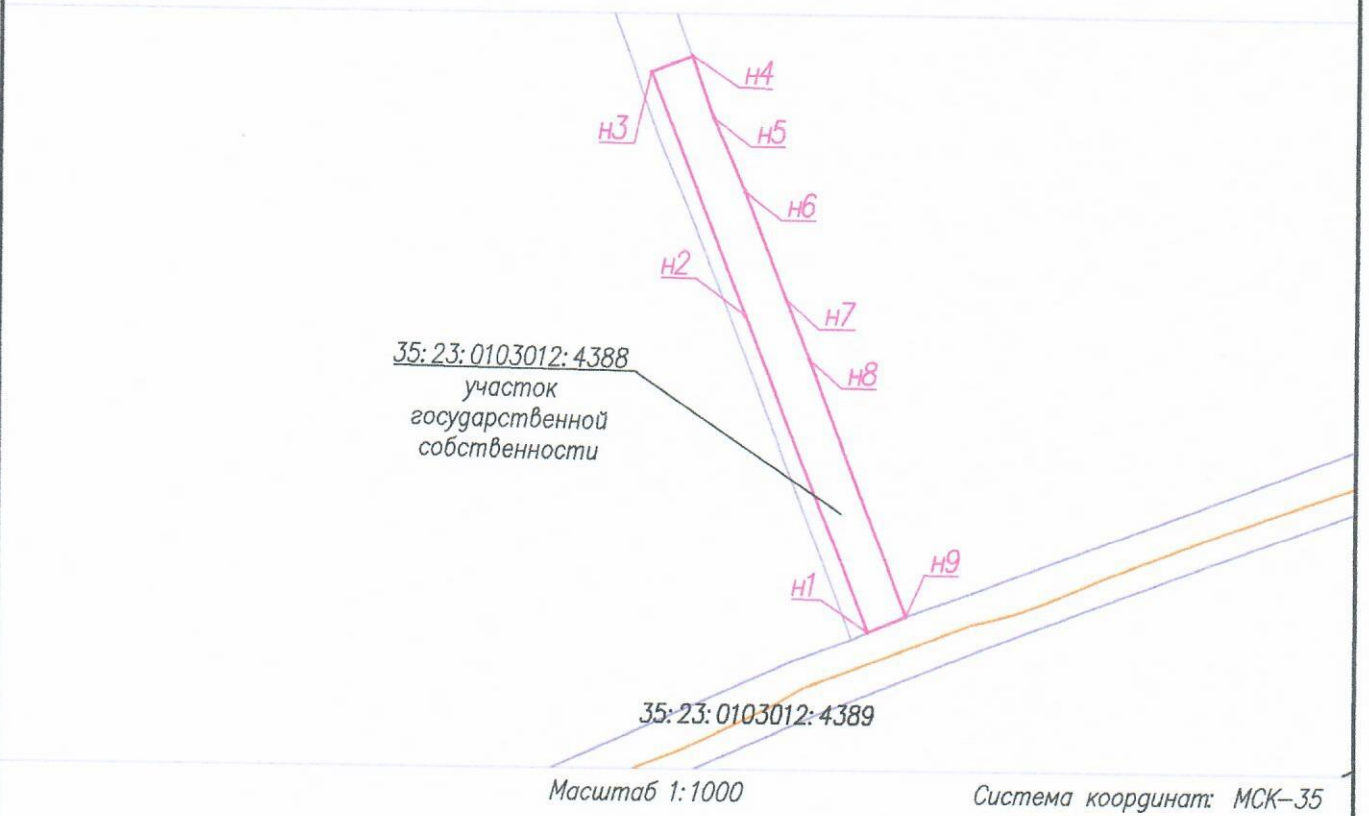


Схема границ земель или части земельного участка на кадастровом плане территории для размещения объекта: "Канализация по ул. Заречная, Садовая, Набережная в г. Нифантово Шекснинского района Вологодской области"

Условный номер земельного участка 35:23:0103012:4388

Площадь земельного участка 478,9 кв.м

Обозначение характерных точек границы	Координаты, м	
	X	Y
н1	351320,5322	2244532,6663
н2	351363,4433	2244515,6416
н3	351396,4218	2244502,5577
н4	351398,6341	2244508,1337
н5	351390,2800	2244511,1100
н6	351380,3800	2244515,4400
н7	351365,7641	2244521,7146
н8	351357,7400	2244524,3600
н9	351322,7000	2244537,7800



Условные обозначения:




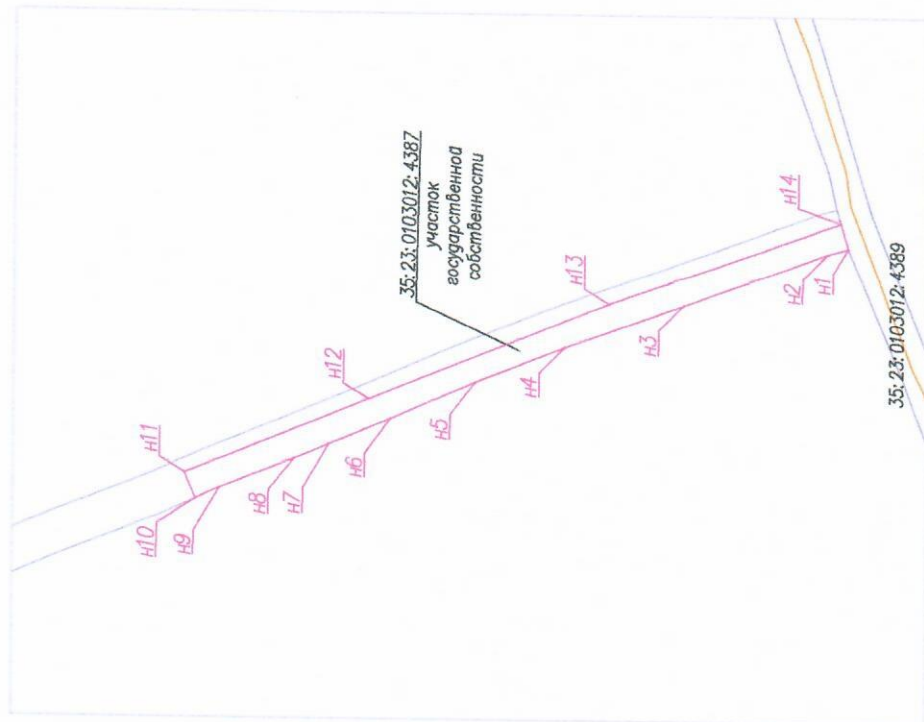
-  — вновь образованная часть границы, сведения о которой достаточны для определения ее местоположения
-  — существующая часть границы, имеющиеся в ЕГРН, сведения о которой достаточны для определения ее местоположения
-  — обозначение характерной точки границы, сведения о которой позволяют однозначно определить ее положение на местности
- 35:23:0103012 — номер кадастрового квартала
- 35:23:0103012:4388 — номер кадастрового участка

Схема границ земель и/лч части земельного участка на кадастровом плане территории для размещения объекта: «Канализация по ул. Заречная, Садовая, Набережная в г. Нифантово Шекснинского района Вологодской области»



Масштаб 1:1000

Система координат: МСК-35

Условный номер земельного участка 35:23:0103012:4387

Площадь земельного участка 675,5 кв.м

Обозначение характерных точек границ	Координаты, м	
	X	Y
н1	351392,4400	2244714,3700
н2	351396,3200	2244713,2300
н3	351423,9900	2244702,9600
н4	351446,8800	2244694,6200
н5	351464,2000	2244687,7000
н6	351480,5700	2244680,6100
н7	351492,4495	2244675,6152
н8	351499,0500	2244672,8400
н9	351513,4900	2244666,9600
н10	351518,0232	2244664,8854
н11	351520,1312	2244669,9053
н12	351484,7224	2244684,3808
н13	351438,3740	2244703,1380
н14	351393,8881	2244719,2999

Условные обозначения:

- вновь образованная часть границы, сведения о которой достаточны для определения ее местоположения
- существующая часть границы, имеющиеся в ЕГРН, сведения о которой достаточны для определения ее местоположения
- обозначение характерной точки границы, сведения о которой позволяют однозначно определить ее положение на местности
- номер кадастрового квартала
- номер кадастрового участка

35:23:0103012

35:23:0103012:4387