



АДМИНИСТРАЦИЯ ШЕКСНИНСКОГО МУНИЦИПАЛЬНОГО РАЙОНА

ПОСТАНОВЛЕНИЕ

от 08.12.2023 года

№ 1833

п.Шексна

О выдаче разрешения акционерному обществу «Газпром газораспределение Вологда» на размещение объектов на землях или земельных участках, находящихся в муниципальной собственности или государственная собственность на которые не разграничена, в д. Чернеево Шекснинского района

Рассмотрев заявление акционерного общества «Газпром газораспределение Вологда», руководствуясь статьями 39.33, 39.34 Земельного кодекса Российской Федерации, постановлением Правительства Вологодской области от 28 декабря 2015 года № 1208 «Об утверждении Порядка и условий размещения на территории Вологодской области объектов на землях или земельных участках, находящихся в государственной или муниципальной собственности, без предоставления земельных участков и установления сервитутов», статьей 32.2 Устава Шекснинского муниципального района, **ПОСТАНОВЛЯЮ:**

1. Выдать акционерному обществу «Газпром газораспределение Вологда» (ИНН 3525025360, ОГРН 1023500873626, юридический адрес: Вологодская область, г. Вологда, ул. Саммера, д. 4А) сроком 01 декабря 2023 года на 7 лет разрешение на размещение объекта: газопровод, для размещения которого не требуется разрешение на строительство, с наименованием «УГС 162586, Вологодская область, Шекснинский район, Чернеево д., до ЗУ с КН 35:23:0302011:324, код 19/14д-021751», цель использования объекта: технологическое присоединение, в соответствии с приложенной схемой границ земель или части земельного участка на кадастровом плане территории:

на части площадью 6 кв.м. земельного участка с кадастровым номером 35:23:0302011:332, площадью 326 кв.м., с разрешенным использованием «трубопроводный транспорт, газопровод-ввод к зданию котельной», расположенного на землях категории «земли населенных пунктов» по адресу: Вологодская область, р-н Шекснинский, с/с Домшинский, д. Чернеево;

на земельном участке площадью 424 кв.м., в кадастровом квартале 35:23:0302011, расположенном на землях категории «земли населенных пунктов» по адресу: Вологодская область, Шекснинский район, д. Чернеево.

2. Акционерное общество «Газпром газораспределение Вологда» обязано использовать земли или земельные участки в соответствии с действующим законодательством, возвратить земли или земельный участок, в отношении которого выдано решение о размещении объекта, в состояние и качество не хуже первоначального.

В случае, если использование земель или земельных участков, либо их части, на основании данного разрешения привело к порче либо уничтожению плодородного слоя почвы в границах таких земель или земельных участков, либо их части, акционерное общество «Газпром газораспределение Вологда» обязано:

привести такие земли или земельные участки, либо их части, в состояние, пригодное для их использования в соответствии с разрешенным использованием;

выполнить необходимые работы по рекультивации таких земель или земельных участков, либо их части.

3. Решение о прекращении действия решения о размещении объекта принимается в случаях:

если лицом, которому выдано решение о размещении объекта, подано в уполномоченный орган заявление о прекращении действия решения о размещении объекта на землях или земельном участке;

использования или неиспользования земель или земельного участка для целей, не предусмотренных решением о размещении объекта.

4. Настоящее постановление вступает в силу со дня его подписания.

Руководитель администрации
Шекснинского муниципального района



А.В. Соловьев

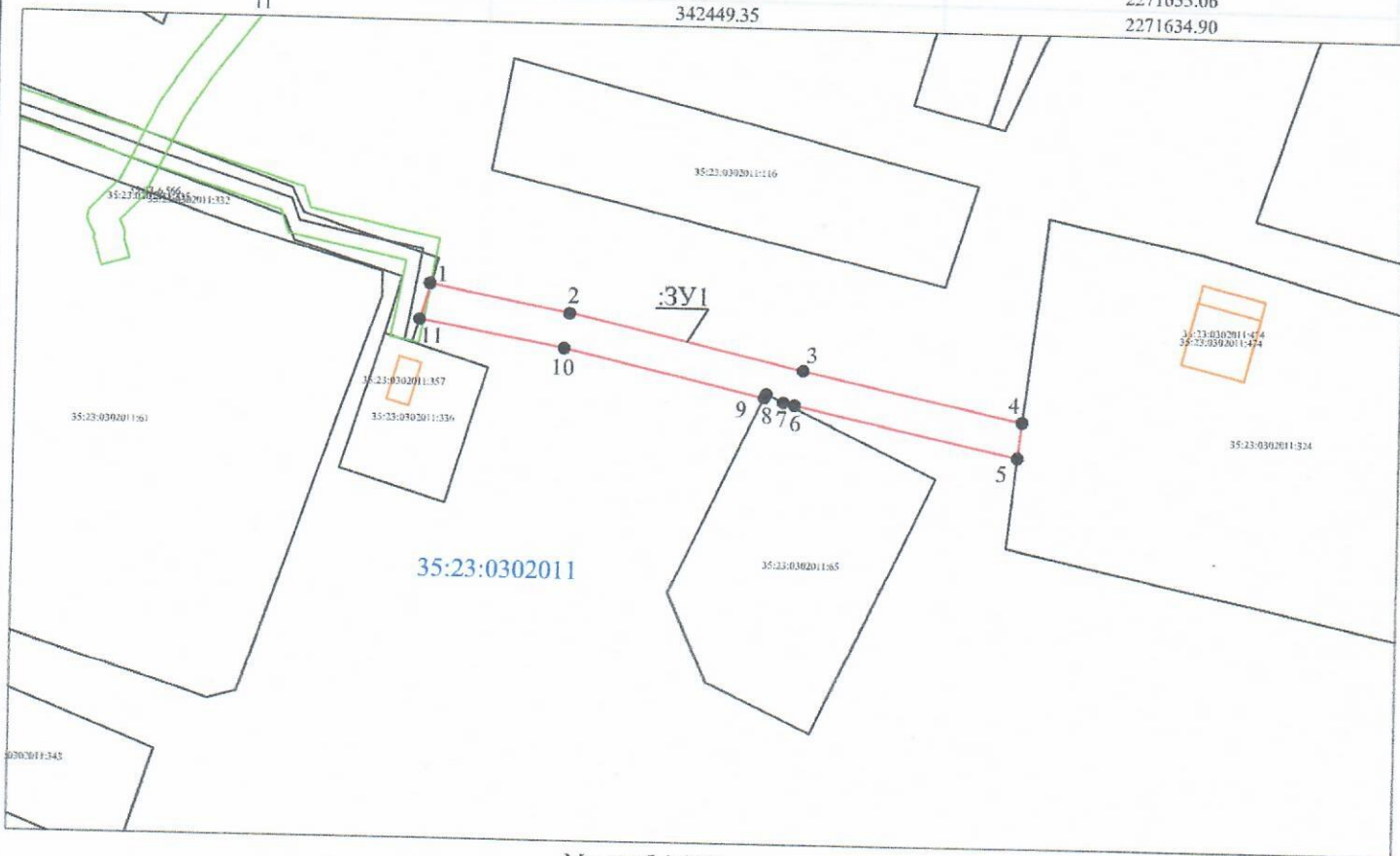
Утверждена

от _____ № _____

Схема границ земель или части земельного участка на кадастровом плане территории для размещения объекта: УГС 162586, Вологодская обл, Шекснинский р-н, Чернеево д до ЗУ с КН 35:23:0302011:324, код 19\14д-021751

Условный номер земельного участка :ЗУ1
 площадь земельного участка 424 кв.м.

обозначение характерных точек	Координаты, м	
	X	Y
1	342454.17	
2	342450.67	2271636.36
3	342443.32	2271656.05
4	342436.70	2271688.33
5	342431.71	2271718.95
6	342438.44	2271718.37
7	342438.80	2271687.24
8	342439.94	2271685.65
9	342439.40	2271683.25
10	342445.76	2271683.00
11	342449.35	2271655.06
		2271634.90



Масштаб 1:1000

Система координат: МСК-35 2 зона

Условные обозначения:

- - вновь образованная часть границы, сведения о которой достаточны для определения ее местоположения
- - существующая часть границы, имеющиеся в ЕГРН, сведения о которой достаточны для определения ее местоположения
- - граница ОКС
- - граница зоны с особыми условиями использования территории
- - граница кадастрового квартала
- - характерная точка границы, сведения о которой позволяют однозначно определить ее положение на местности
- :ЗУ1 - обозначение образуемого земельного участка
- 35:23:0302011 - номер кадастрового квартала
- :49 - кадастровый номер объекта недвижимости

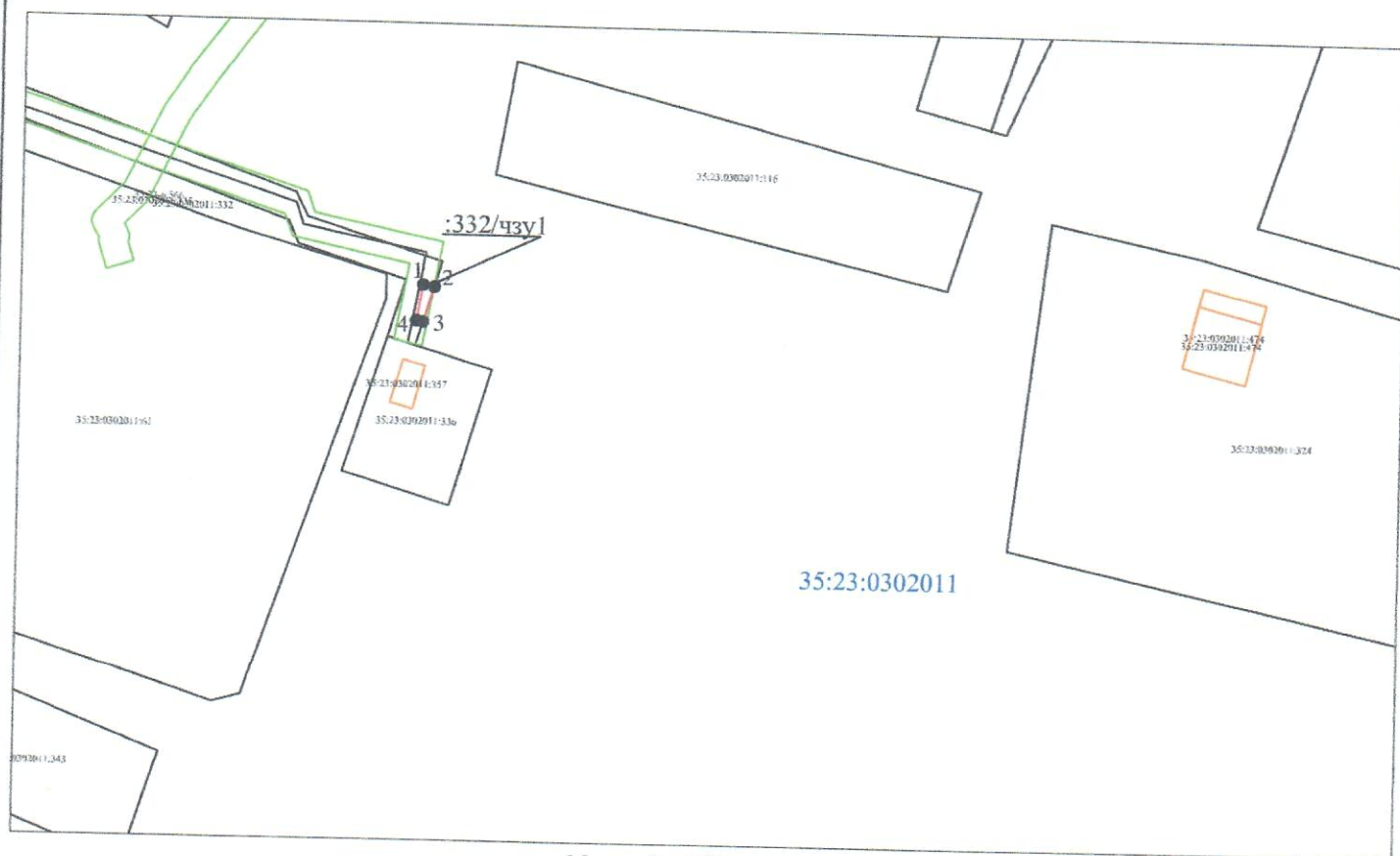
Утверждена

от _____ № _____

Схема границ земель или части земельного участка на кадастровом плане территории для размещения объекта: УГС 162586, Вологодская обл, Шекснинский р-н, Чернеево д до ЗУ с КН 35:23:0302011:324, код 19\14д-021751

Условный номер земельного участка :332/чзу1
площадь земельного участка 6 кв.м.







обозначение характерных точек	Координаты, м	
	X	Y
1	342454.44	2271634.84
2	342454.18	2271636.36
3	342449.35	2271634.90
4	342449.52	2271633.96



Масштаб 1:1000

Система координат: МСК-35 2 зона

Условные обозначения:

-  - вновь образованная часть границы, сведения о которой достаточны для определения ее местоположения
-  - существующая часть границы, имеющиеся в ЕГРН, сведения о которой достаточны для определения ее местоположения
-  - граница ОКС
-  - граница зоны с особыми условиями использования территории
-  - граница кадастрового квартала
-  - характерная точка границы, сведения о которой позволяют однозначно определить ее положение на местности
- :332/чзу1** - обозначение образуемого земельного участка
- 35:23:0302011** - номер кадастрового квартала
- :49** - кадастровый номер объекта недвижимости