



АДМИНИСТРАЦИЯ ШЕКСНИНСКОГО МУНИЦИПАЛЬНОГО РАЙОНА

ПОСТАНОВЛЕНИЕ

от 08.12.2023 года

п.Шексна

№ 1831

О выдаче разрешения публичному акционерному обществу «Россети Северо-Запад» на размещение объектов на землях или земельных участках, находящихся в муниципальной собственности или государственная собственность на которые не разграничена, в п. Подгорный сельского поселения Чуровское Шекснинского района

Рассмотрев заявление публичного акционерного общества «Россети Северо-Запад», руководствуясь статьями 39.33, 39.34 Земельного кодекса Российской Федерации, постановлением Правительства Вологодской области от 28 декабря 2015 года № 1208 «Об утверждении Порядка и условий размещения на территории Вологодской области объектов на землях или земельных участках, находящихся в государственной или муниципальной собственности, без предоставления земельных участков и установления сервитутов», статьей 32.2 Устава Шекснинского муниципального района,
ПОСТАНОВЛЯЮ:

1. Выдать публичному акционерному обществу «Россети Северо-Запад», (ИНН 7802312751, ОГРН 1047855175785, юридический адрес: 196247, город Санкт-Петербург, площадь Конституции, дом 3, литер А, помещение 16Н) сроком с 10 декабря 2023 года на 3 года разрешение на размещение объекта: «Линии электропередачи классом напряжения до 35 кВ, а также связанные с ними трансформаторные подстанции, распределительные пункты и иное предназначенной для осуществления передачи электрической энергии оборудование, для размещения которых не требуется разрешение на строительство» («Строительство участок ВЛ 0,4 кВ Ф-1 от КППТ 10/0,4 кВ 400 кВА «СХТ» в Шекснинском районе (Козырева А.А. Дог: № ВОЛ-04403-Э-Ч/23 от 05.09.23), цель использования объекта: технологическое присоединение потребителей к электрическим сетям, в соответствии с приложенной схемой границ земель или части земельного участка на кадастровом плане территории на земельном участке площадью 524 кв.м., расположенном в кадастровом квартале 35:23:0202036 на землях категории «земли населенных пунктов» по

адресу: Российская Федерация, Вологодская область, Шекснинский муниципальный район, сельское поселение Чуровское, п. Подгорный.

2. Публичное акционерное общество «Россети Северо-Запад» обязано использовать земли или земельные участки в соответствии с действующим законодательством, возвратить земли или земельный участок, в отношении которого выдано решение о размещении объекта, в состояние и качество не хуже первоначального.

В случае, если использование земель или земельных участков, либо их части, на основании данного разрешения привело к порче либо уничтожению плодородного слоя почвы в границах таких земель или земельных участков, либо их части, публичное акционерное общество «Россети Северо-Запад» обязано:

привести такие земли или земельные участки, либо их части, в состояние, пригодное для их использования в соответствии с разрешенным использованием;

выполнить необходимые работы по рекультивации таких земель или земельных участков, либо их части.

3. Решение о прекращении действия решения о размещении объекта принимается в случаях:

если лицом, которому выдано решение о размещении объекта, подано в уполномоченный орган заявление о прекращении действия решения о размещении объекта на землях или земельном участке;

использования или неиспользования земель или земельного участка для целей, не предусмотренных решением о размещении объекта.

4. Настоящее постановление вступает в силу со дня его подписания.

Руководитель администрации
Шекснинского муниципального района



 А.В. Соловьев

Условный номер земельного участка : 341

Схема границ использования земель

Площадь земельного участка : 524 кв.м.

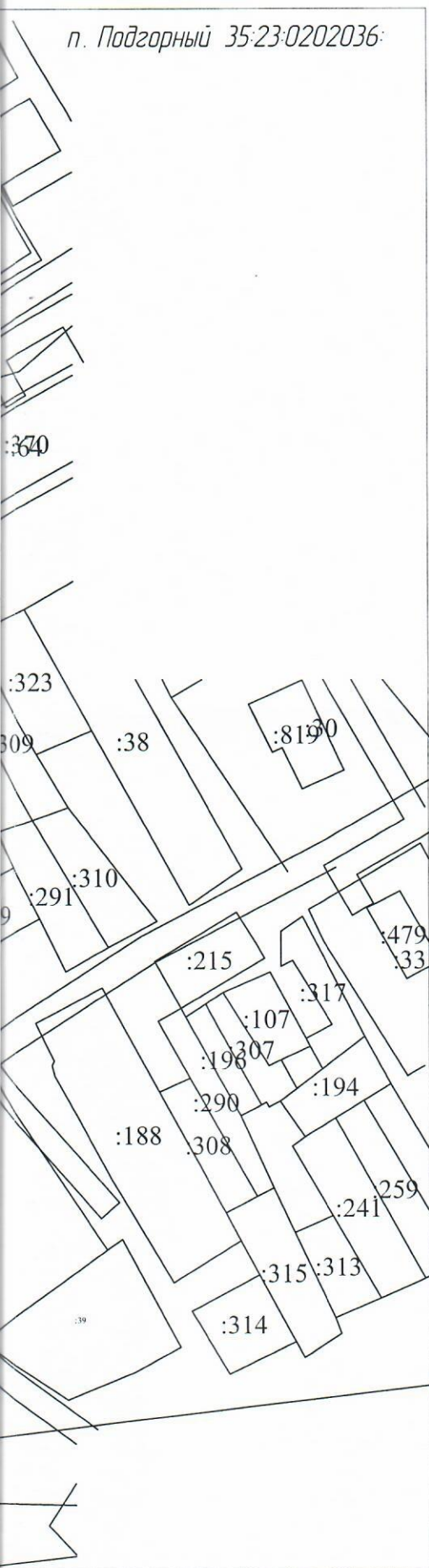
Система координат : МСК 35

Масштаб : 1:1000

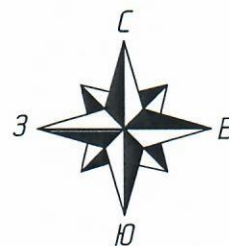


Приложение 1 к решению на размещение объекта на землях или земельном участке, находящегося в государственной или муниципальной собственности, без предоставления земельных участков и установления сервитутов от _____ № _____




п. Подгорный 35:23:0202036:



Обозначение характерных точек границ ЗУ 1	у	х
н1	2252193.2967	357234.6929
н2	2252099.7281	357290.8335
н3	2252100.0352	357313.9747
н4	2252104.0350	357313.9997
н5	2252103.7495	357293.1242
н6	225216184.36	357258.2328
н7	2252163.5700	357256.9200
н8	2252165.1748	357256.2321
н9	2252195.1423	357238.2335



Условные обозначения:

-  :ЗУ 1 - обозначение образуемого земельного участка;
-  - граница образуемого земельного участка;
- 35:23:0202036: - номер кадастрового квартала;
- :153 - кадастровый номер земельного участка в границах кадастрового квартала, сведения о котором содержатся в ГКН;
-  - граница земельного участка, сведения о которой содержатся в ГКН;
- Н1 - обозначение новой характерной точки границы образуемого земельного участка